

ALCALDÍA DE  
SANTIAGO DE CALI  
UNIDAD ADMINISTRATIVA ESPECIAL  
DE SERVICIOS PÚBLICOS MUNICIPALES

Contenido:

ESQUEMA DE LOCALIZACIÓN  
Tanque La Sirena  
Corregimiento La Buitrera

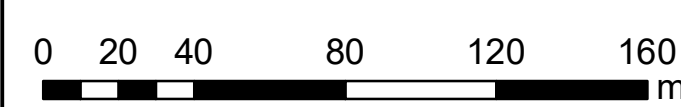
Fuente:

Unidad Administrativa Especial  
de Servicios Públicos  
UAESP

Escala:

1:2.000

Escala Gráfica



Mapa:

1 / 1

Fecha:

26/03/2024

Archivo:

LA SIRENA General.mxd

Información de referencia:

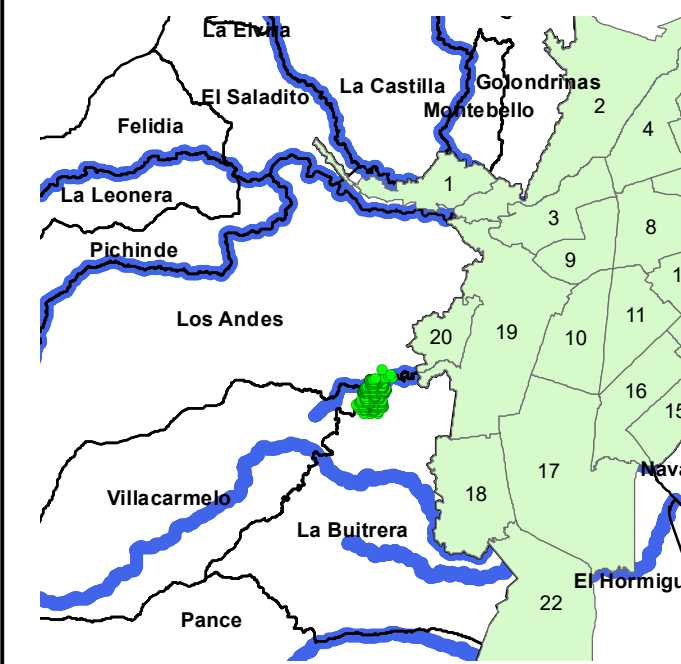
Información de Referencia  
Sistema de coordenadas  
cartesianas Magna Sirgas Cali  
Proyección: Transversa de Mercator  
Datum: MAGNA  
Falso Este: 1.061.900,1800  
Falso Norte: 872.364,6300  
Longitud del Centro: -76,5206  
Latitud del Centro: 3,4419  
Plano de proyección: 1.000  
Unidades: Metros

Soporte:

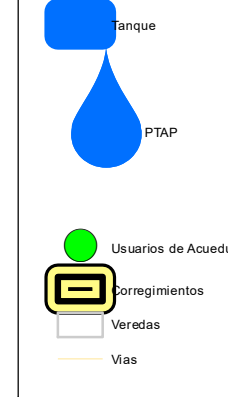


INFRAESTRUCTURA  
DE DATOS ESPACIALES  
SANTIAGO DE CALI

Mapa de referencia



Convenciones



Nombre	Norte	Este
Tanque La Sirena	868037	1055395